

CATEGORIE voir au verso pour classification	LE MONDE SOUTERRAIN	numéro d'ordre réservé archive	MS 17
DENOMINATION s'il y a lieu	CAUGNO DE JESUS II	PROPRIETAIRE ou dépositaire	Commune ?
LIEUX situation précise	Suivant IGN: Cne d'USSAT. Suivant le Cadastre: Cne de TARASCON Coordonnées UTM prises par GPS: X: 0386792 Y: 4744105 Z: 630	Consigne pour visite	Zone de chutes de pierres provenant de la falaise.
DESCRIPTION SOMMAIRE	<p>Grotte à deux entrées ne comportant qu'une seule salle. Ces dimensions sont modestes et la lumière du jour éclaire l'ensemble malgré la faible hauteur de l'entrée. Un terrasse précède l'entrée mais celle-ci peut être récente.</p> <p>Sa description en est donnée feuillet 2 dans les pages du cahier de Michel Cire.</p> <p>L'intérêt de cette cavité en est la découverte d'un maxillaire inférieur (mandibule).</p> <p>L'ancienneté donnée (feuillet 2) est sujette à caution. Sa datation pourrait être remise en question après une nouvelle analyse.</p> <p>Un marquage a été fait sur le coté gauche du porche.</p>		
Source, documentation ou parution	<ul style="list-style-type: none"> <li>- Cahier personnel de Michel Cire. (non publié et introuvable dans son ensemble).</li> <li>- Fichier du Spéléo-Club du Haut Sabarthez.</li> </ul>		
ETAT en date du à préciser	Un sondage archéologique se trouve au fond de la salle.	TRAVAUX nécessaires	



Photo: F. Bergé


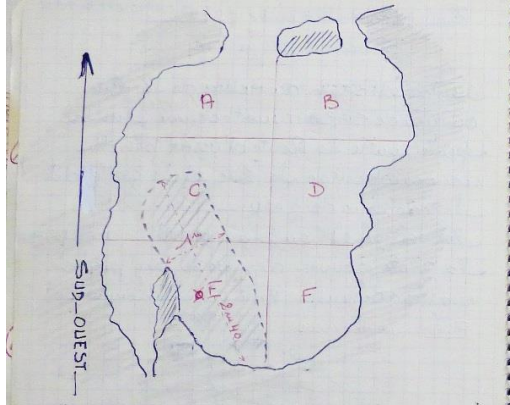
<p>DENOMINATION s'il y a lieu</p>	<p>CAUGNO DE JESUS II</p>	<p>numéro d'ordre réserve archive</p>	<p>MS 17</p>
---------------------------------------	---------------------------	---	--------------

RÉSULTATS de la Fouille. — indication A. Sadal  
CAUGNO de JÉSUS. INF.

L'entrée étroite au dessus de la "Bite"  
ouverture de SARRAT. moitié chemin sur la  
pente. entre la Route d'USSAT. près du  
nouveau pont de la "Bite" et la grotte dite  
la caugno de Jésus — SUP.


L'ouverture est en plein SUD-OUEST  
la grotte s'ouvre au bas au pied de  
masses rocheuses. Pour ensoleillement —

PLAN vu de dessus.

Fouille entreprise.

Le sol de la grotte est couvert par un amal.  
de roches sur 10 cms.  
de suite dessous il y a la couche stratigraphique  
très fine  
en troisième position une terre friable. Prises

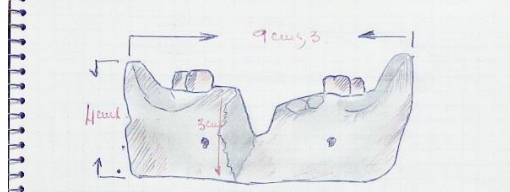


coupe du terrain en général.

J'ai fait un sondage en E. direction.  
Sud. Est. de 1m de large et 0m 80 de long.  
découverte unique sous les planches.

dans la masse de Terre friable a 0m 27  
d'un demi maxillaire inférieur gauche  
et a 0m 33. demi maxillaire inférieur  
Droit. Le maxillaire coupé à la  
découverte. 4 molaires. Les condyles  
sont prisés

L'ossature est très forte. en général.  
absence de menton et condyles.  
découverte marquée par la marque X en E

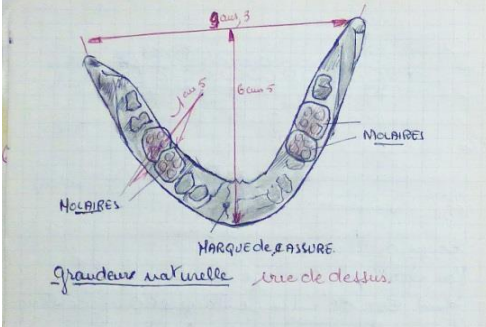


vue de face

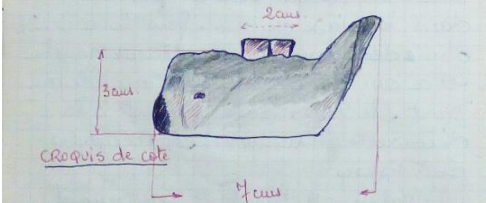
L'apparence mastoïde de ce maxillaire est  
considérable — on soupçonne une forte  
occlusion. La partie supérieure des molaires  
est nette.

Analyse du Maxillaire inférieur à (Bonne)  
par. AMONNOT. au C.H.

MONSTÉRIEN — PUR.



grandes molaires vue de dessus.



croquis de côté



Les feuillets proviennent du cahier personnel de Michel CIRE.  
La photo a été prise dans la vitrine de l'exposition permanente de la "porte d'Espagne" à Tarascon.